




Teckenförklaring

 Svartåns avrinningsområde

-+-+ Länsgrens


 Tätort/koncentrerad bebyggelse


Vattendrag, ekologisk status, kontinuitet


 Hög status

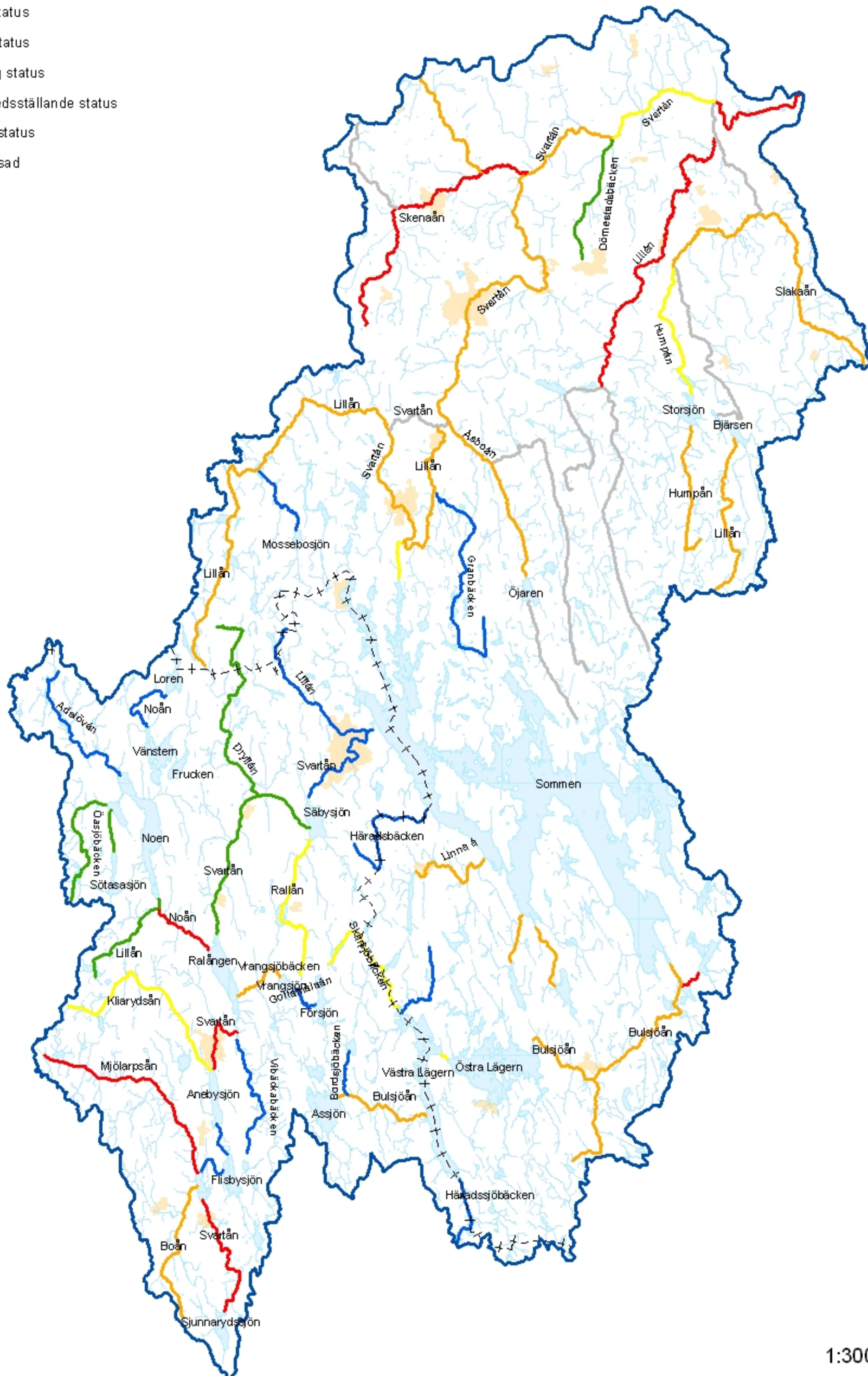
 God status

 Måttlig status

 Otillfredsställande status

 Dålig status

 Oklassad



1:300 000

