



Stångåns avrinningsområde

**Ängs- och betesmarks-  
inventerade områden  
Bevarandeprogram H län**

Teckenförklaring

 Stångåns avrinningsområde


- + - + Länsgräns


 Tätort/koncentrerad bebyggelse


 Ängs- och betesmarksinventerade områden

**Bevarandepogram, odlingslandskapet**

**Klass (natur- och kulturmiljö)**

 1 Högsta bevarandevärde

 2 Mycket högt bevarandevärde

 3 Högt bevarandevärde

