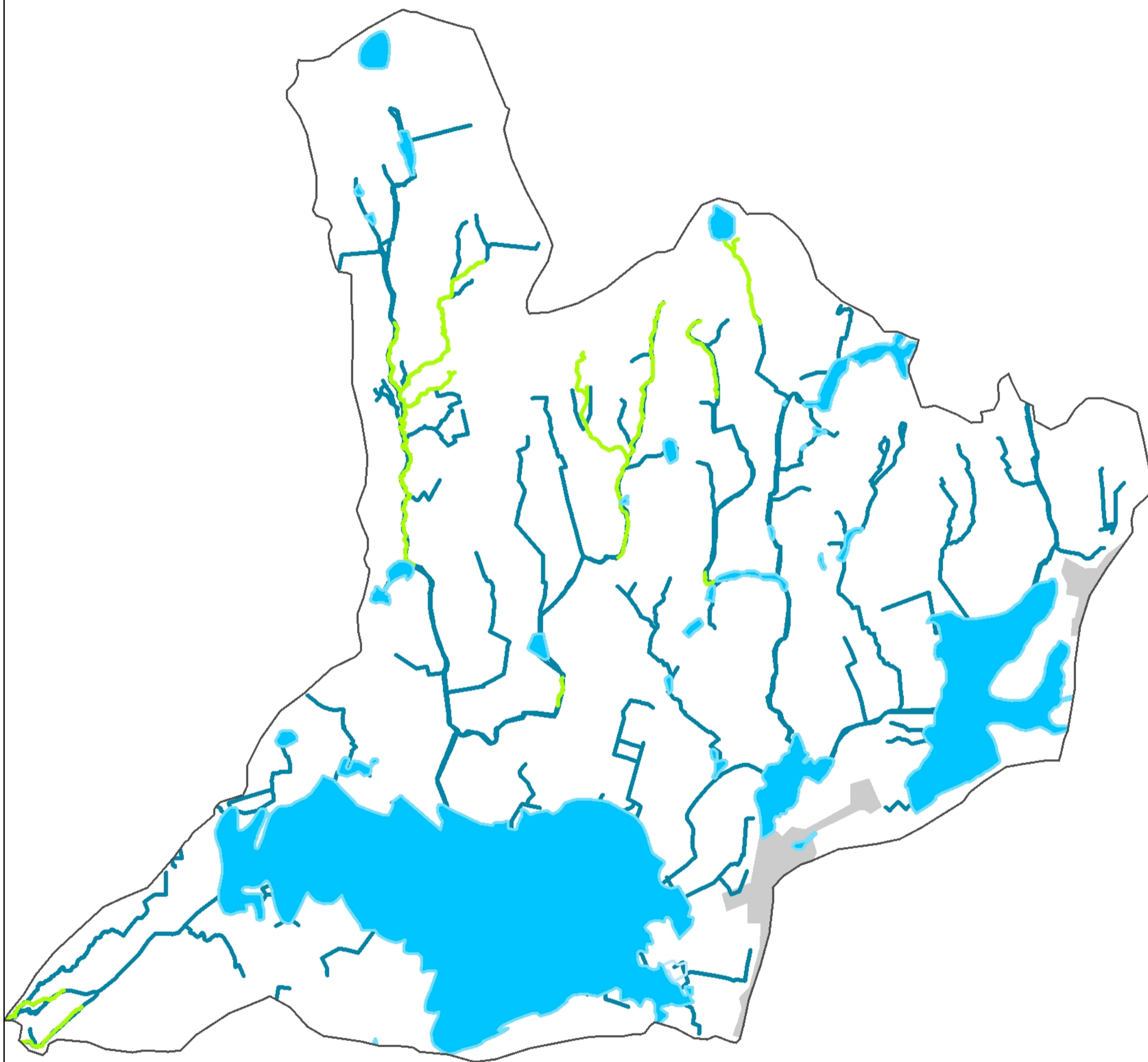


Snoderåns avrinningsområde



Karta 6a Torvbärande myrmark sent 1600-tal/tidigt 1700-tal

OBS! Utskriftsformat A3 stående

I kartan redovisas FMIS m.m. inom en 50 m stor buffertzona kring fastighetskartans vattenskikt



Teckenförklaring

-  Huvudavrinningsområden
-  1700_my

