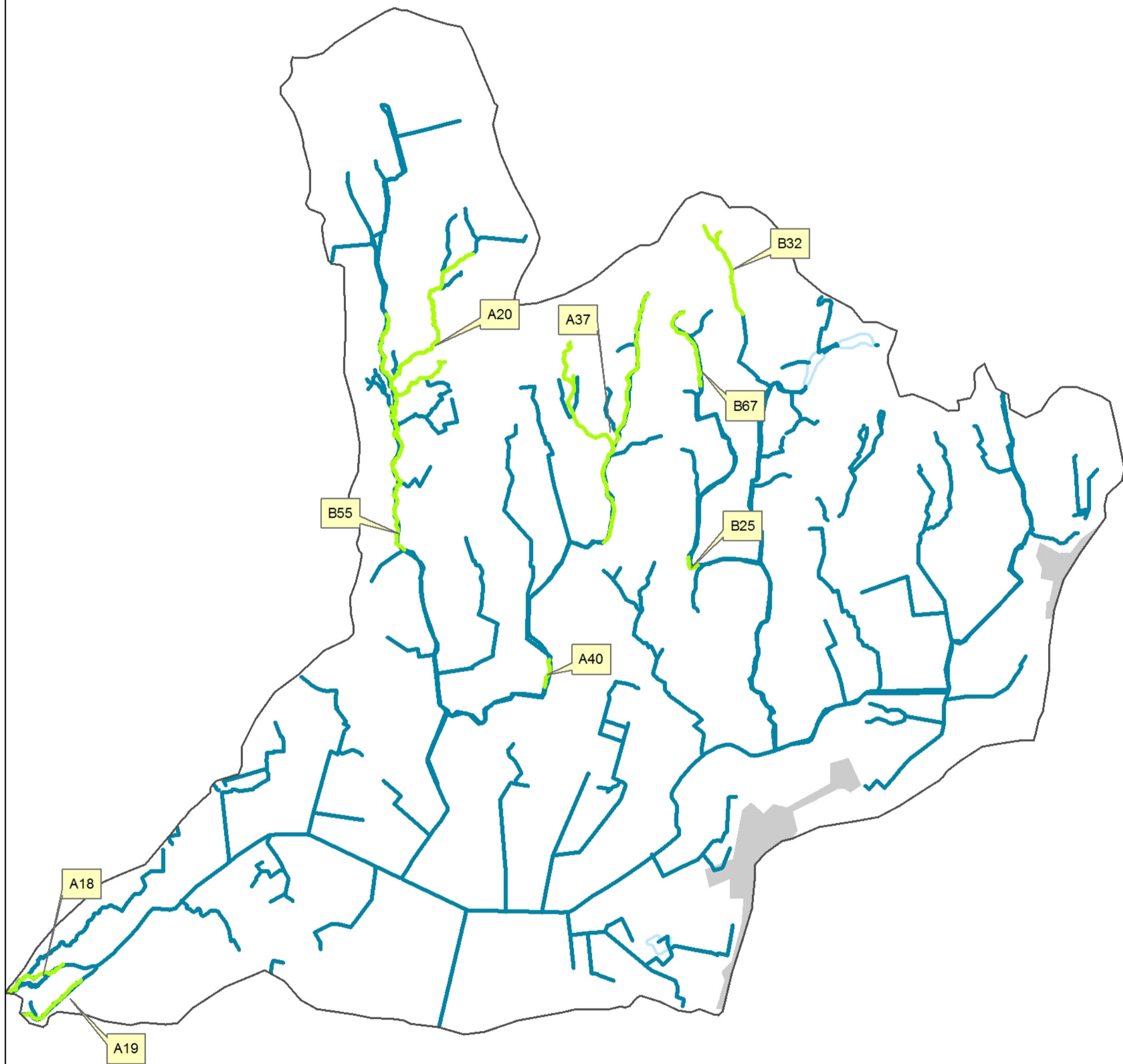


# Snoderåns avrinningsområde




**Karta 4c Vattendrag som bedömts som särskilt skyddsvärda (A) eller potentiellt särskilt värdefulla (B) med avseende på fiskvärdena i vattendragen (Länsstyrelsen Gotland)**

OBS! Utskriftsformat A3 stående

I kartan redovisas FMIS m.m. inom en 50 m stor buffertzona kring fastighetskartans vattenskikt



## Teckenförklaring

-  Huvudavrinningsområden
-  Länsstyrelsen värdefulla vatten
-  Vattendrag\_sammanslagning

