

Broar


Dammar


Vattenanknutna industrilämningar


MIFO Förorenade områden

Obs! Utskriftsformat A3 liggande

Teckenförklaring

 Övre Motalaströms avrinningsområde

 Tätort/koncentrerad bebyggelse


 Bro FMIS


 Bro SoH


 Bro BIS


 Damm SoH


 Damm BIS

 Damm enl. dammregister


 Industrilämning, vattendriven FMIS


 Industrilämning, vattendriven SoH


 Flottningslämningar

 Glasbruks- & tegelbrukslämningar


MIFO Förorenade områden Buffert 50 m


 Betning av säd, plantor etc.

 Hamnar - fritidsbåtshamn

 Jäm-, stål- och manufaktur

 Sågverk med dopning

 Tillverkning av tegel och keramik

 Övrigt BKL 4