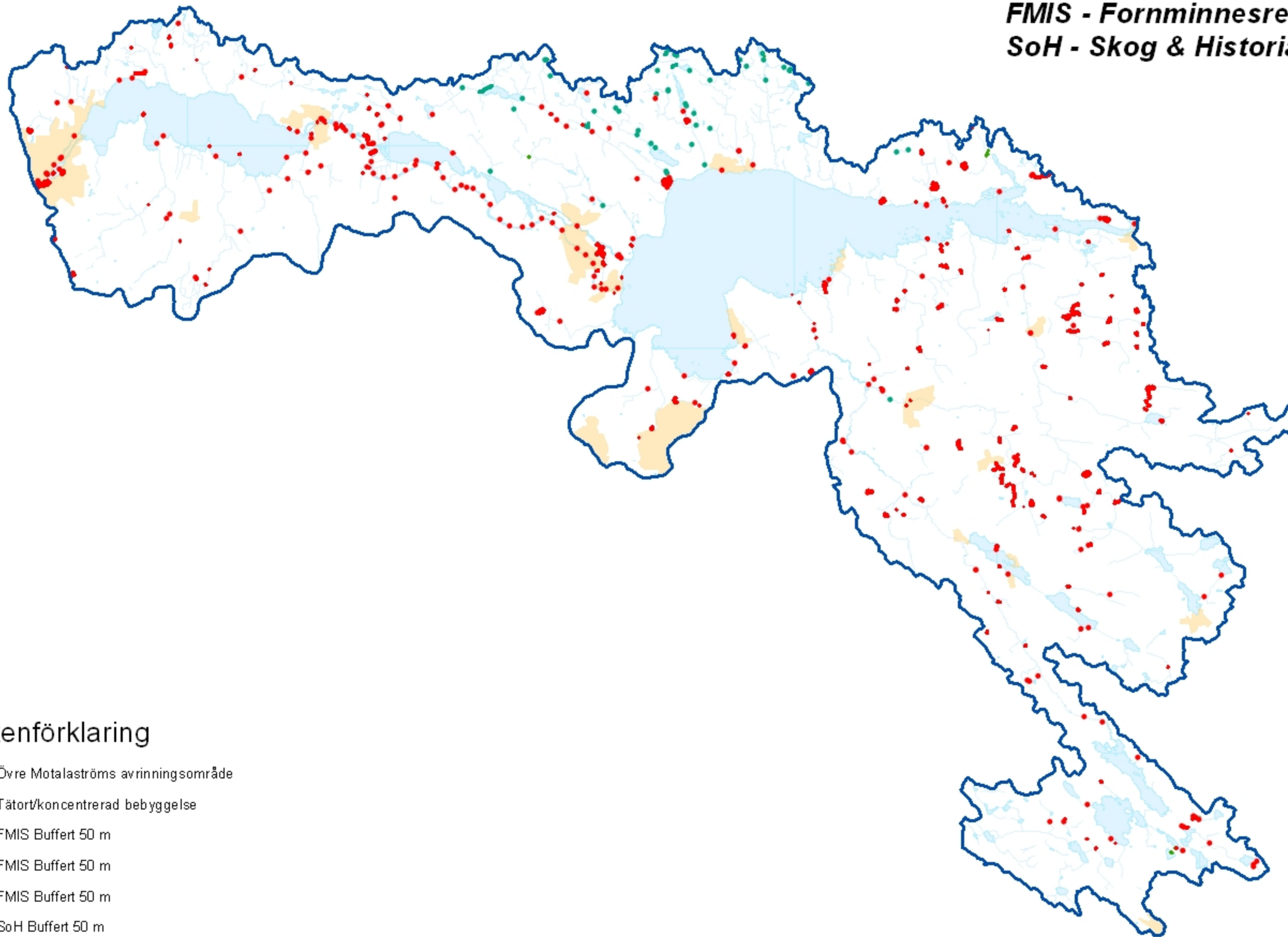










Obs! Utskriftsformat A3 liggande



Teckenförklaring

-  Övre Motalaströms avrinningsområde
-  Tätort/koncentrerad bebyggelse
-  FMIS Buffert 50 m
-  FMIS Buffert 50 m
-  FMIS Buffert 50 m
-  SoH Buffert 50 m
-  SoH Buffert 50 m
-  SoH Buffert 50 m